

MIEJSCOWY PLAN ZAGOSPODAROWANIA PRZESTRZENNEGO STALE I - C

Załącznik Nr 1
do Uchwały Nr/16
Rady Gminy Grębów
z dnia 2016 r.
ogłoszonej w Dzienniku Urzędowym
Województwa Podkarpackiego z dnia
..... poz.

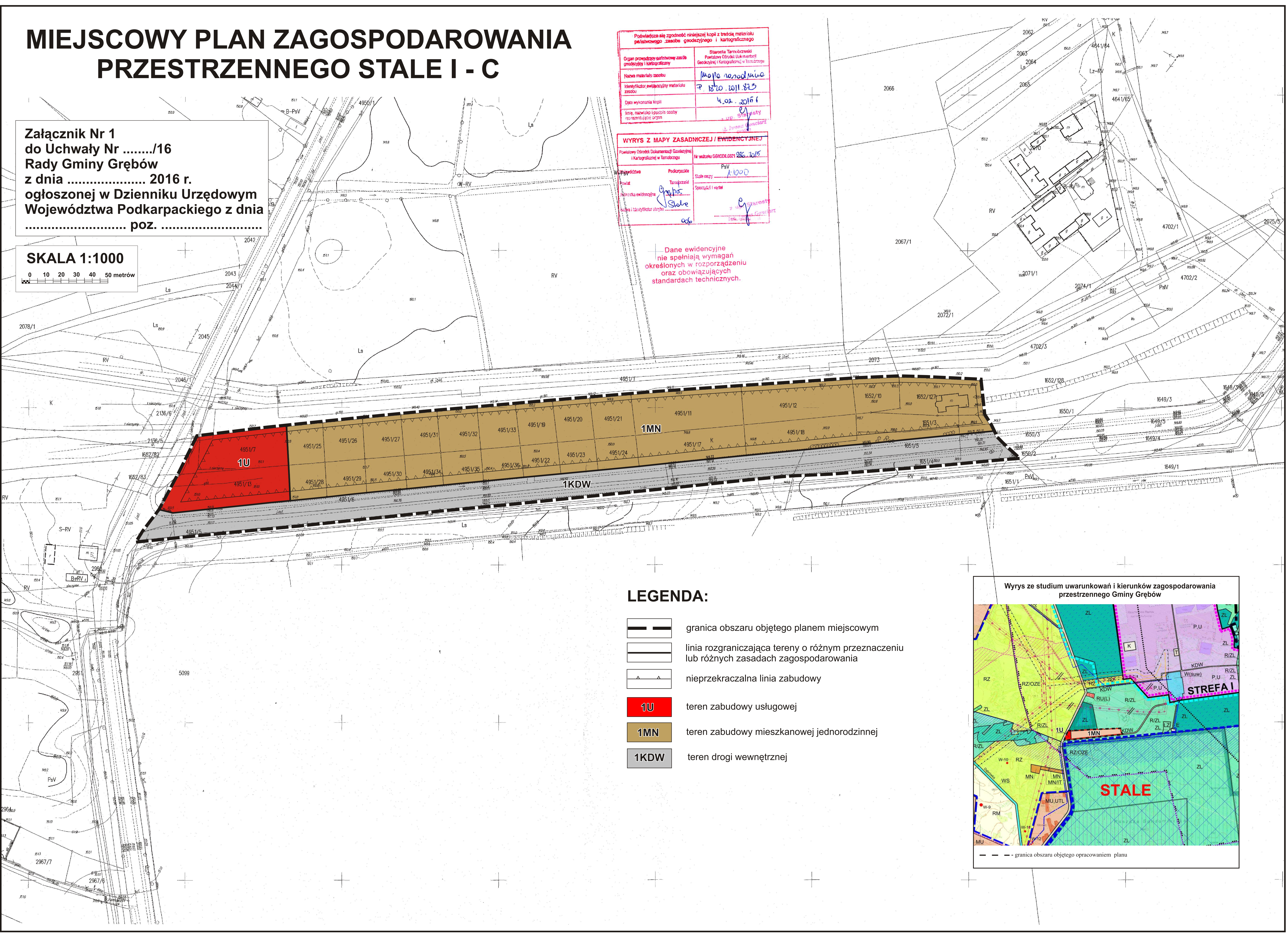
SKALA 1:1000

0 10 20 30 40 50 metrów







Podlega ona zgodności niniejszej kopii z treścią materiału państwowego zasobu geodezyjnego i kartograficznego	
Organ prowadzący geodezyjne zasoby geodezyjne i kartograficzne	Starosta Tarnobrzelski Powiatowy Ośrodek Dokumentacji Geodezyjnej i Kartograficznej w Tarnobrzegu
Nazwa materiału zasobu	Mapa zasadnicza
Identyfikator ewidencyjny materiału zasobu	P 1820.2011.823
Data wykonania kopii	4.02.2016 r.
Imię, nazwisko i podpis osoby reprezentującej organ

WYRYS Z MAPY ZASADNICZEJ / EWIDENCYJNEJ	
Powiatowy Ośrodek Dokumentacji Geodezyjnej i Kartograficznej w Tarnobrzegu	Nr składowy GSI008.0201 326.2015
Wysokość	PsV
Podmapka	Stale 1:1000
Powiat	Tarnobrzeg
Nazwa ewidencyjna	Stale
Nazwa i identyfikator obszaru

Dane ewidencyjne nie spełniają wymagań określonych w rozporządzeniu oraz obowiązujących standardach technicznych.



LEGENDA:

-  granica obszaru objętego planem miejscowym
-  linia rozgraniczająca tereny o różnym przeznaczeniu lub różnych zasadach zagospodarowania
-  nieprzekraczalna linia zabudowy
-  teren zabudowy usługowej
-  teren zabudowy mieszkanowej jednorodzinnej
-  teren drogi wewnętrznej

