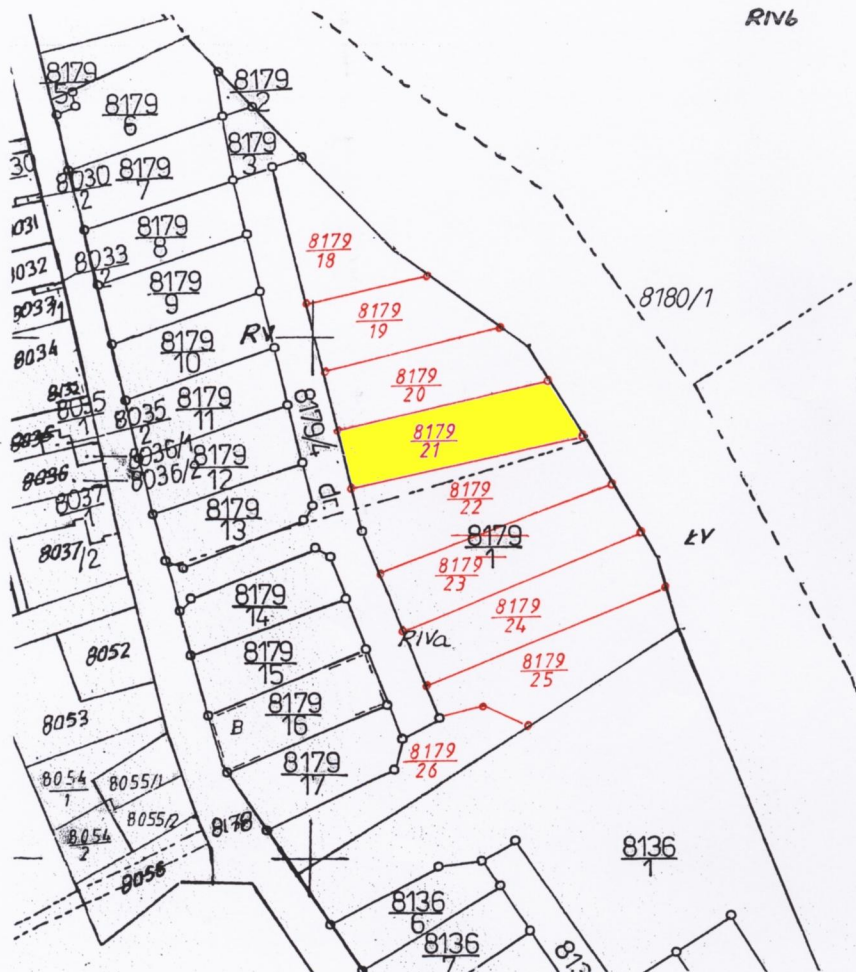


SZKIC ORIENTACYJNY



Skala 1:10000



Województwo: podkarpackie  
Powiat: tarnobrzесki  
Gmina: 182003-2, Grębów  
Obręb: 0001, GRĘBÓW

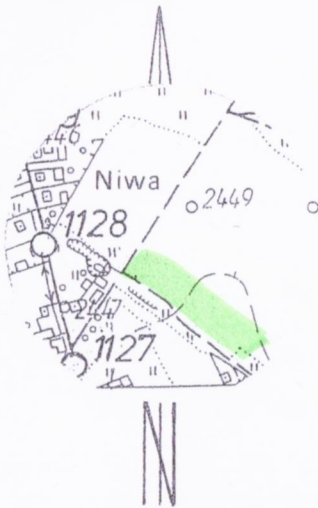
Lks.rob.: UG/4/2012  
KERG: 2859-15/2012

Karta mapy: 25

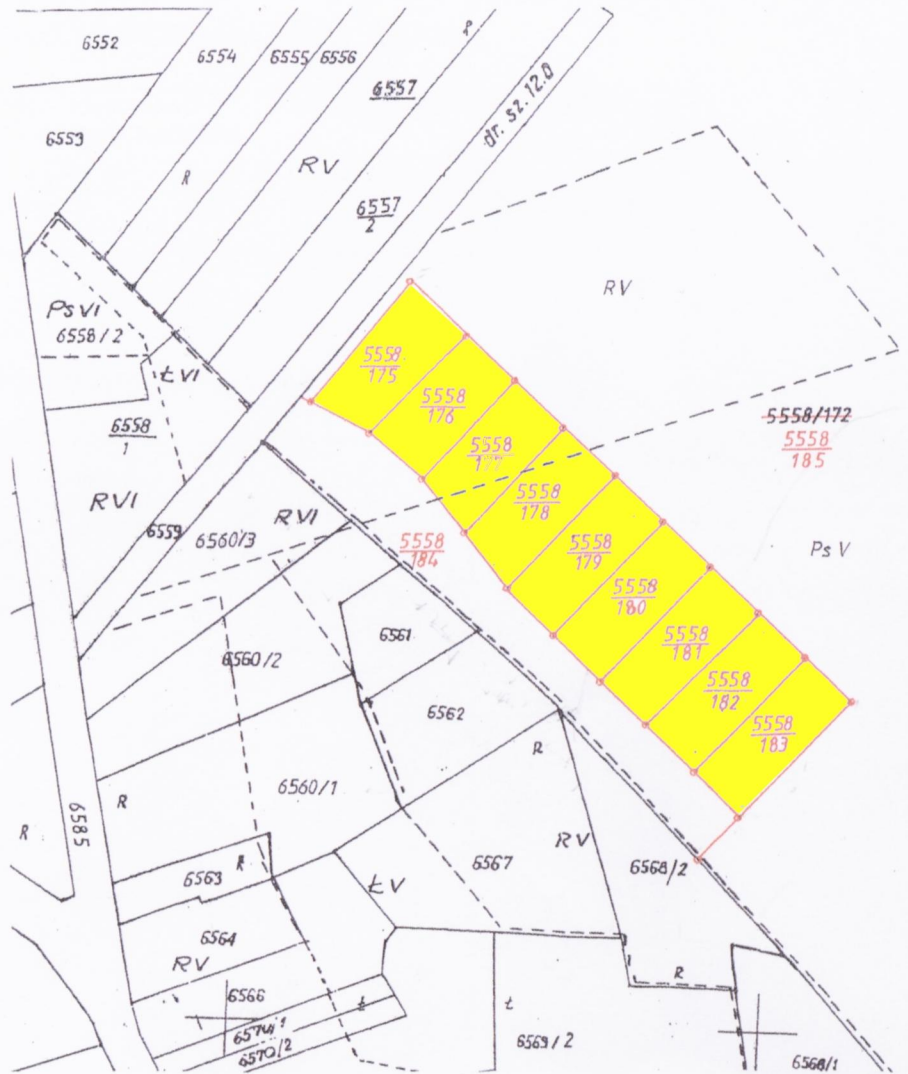
MAPA Z PROJEKTEM  
PODZIAŁU NIERUCHOMOŚCI  
opracowanym w trybie przepisów  
o gospodarce nieruchomości

SKALA 1 : 2880

SZKIC ORIENTACYJNY



Skala 1:10000



Dokument niniejszy jest wypisem z opisowych danych ewidencji gruntów i budynków i jest przeznaczony do dokonywania wpisu w księdze wieczystej.

**STAROSTA TARNOBRZESKI**  
 Powiatowy Ośrodek Dokumentacji  
 Geodezyjnej i Kartograficznej  
 w Tarnobrzegu

Na podstawie art. 40 ust. 2 i ust. 3 ustawy z dnia 17 maja 1999 r. - Prawo Geodezyjne i Kartograficzne (Dz. U. Nr 30, poz. 183, z późniejszymi zmianami) niniejszy dokument został przyjęty do państwowego zasobu geodezyjnego i kartograficznego i stanowi własność Skarbu Państwa.

Dokument wpisano do ewidencji zasobu powiatowego  
 w dniu 08.03.2012  
 nr ewidencyjny 2795-84/2011

Tarnobrzeg, dnia 08.03.2012 *z up. Starosta*

*Starosta*  
 p.o. Kierownik Powiatowego Ośrodka  
 Dokumentacji Geodezyjnej i Kartograficznej  
 w Tarnobrzegu

Dokument niniejszy jest wrysem z mapy ewidencyjnej i jest przeznaczony do dokonywania wpisu w księgach wieczystych

Województwo: podkarpackie  
 Powiat: tarnobrzесki  
 Gmina: 182003-2, Grębów  
 Obręb: 0001-GRĘBÓW

**MAPA Z PROJEKTEM  
 PODZIAŁU NIERUCHOMOŚCI**  
 opracowanym w trybie przepisu  
 o gospodarce nieruchomościami

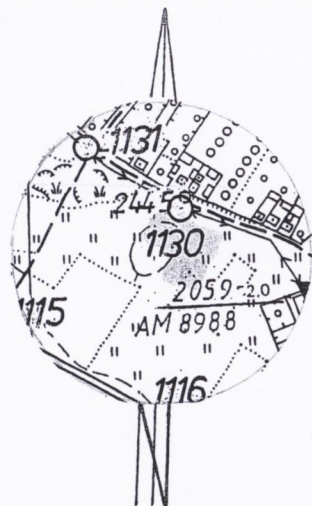
Lks.rob.: UG/16/2011  
 KERG: 2795-84/2011

Karta mapy: 21

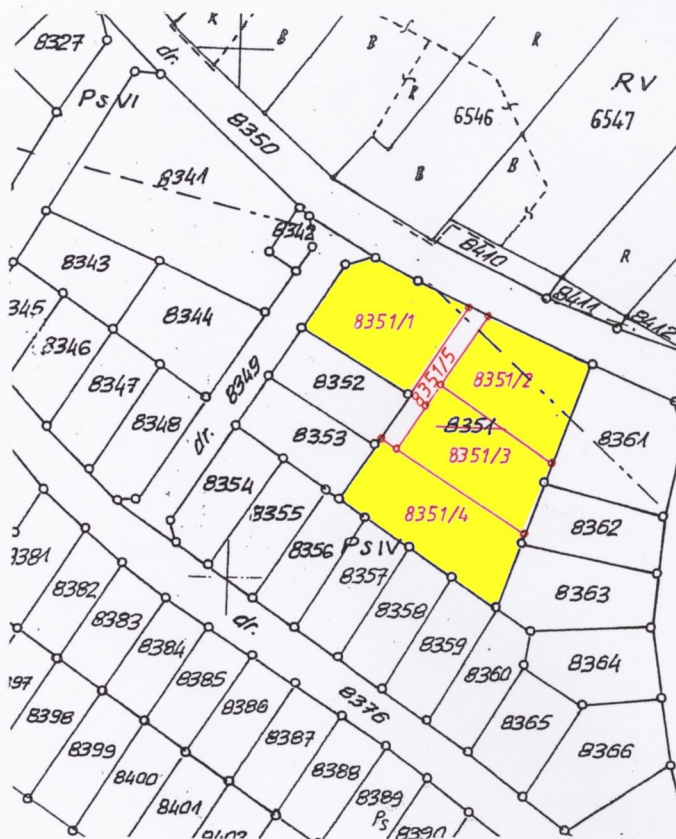
SKALA 1 : 2880



SZKIC ORIENTACYJNY



Skala 1:10000



Województwo: podkarpackie  
Powiat: tarnobrzski  
Gmina: 182003-2, Grębów  
Obręb: 0001, GRĘBÓW

Lks.rob.: UG/3/2012  
KERG: 2795-16/2012

Karta mapy: 21

MAPA Z PROJEKTEM  
PODZIAŁU NIERUCHOMOŚCI  
opracowanym w trybie przepisów  
o gospodarce nieruchomości

SKALA 1 : 2880